





7210000

690000

LEGENDA

INFORMAÇÕES CARTOGRÁFICAS

-  Perímetro Municipal de Bocaiúva do Sul
-  Perímetro Urbano (Sede)
-  Represa Capivari
-  Rodovia

Fonte: COMEC, 2005.
 Base Cartográfica: SEDU - Paranacidade
 Elaborado por: Arq. Graziella Brunetti

**PLANO DIRETOR MUNICIPAL
 BOCAIÚVA DO SUL
 REVISÃO E COMPLEMENTAÇÃO**



LEGISLAÇÃO

Mapa: PERÍMETROS

Responsável Técnica: Arq. Graziella Brunetti

Escala: 1/2.500

PDMS-4.6-Zonamento Urbano
 Novembro / 2011